



Prefeitura Municipal de Felício dos Santos

CEP: 39180-000 – ESTADO DE MINAS GERAIS

DECRETO N. 33/2019

**APROVA DESMEMBRAMENTO DE TERRENO,
CONFORME ESPECIFICA E DÁ OUTRAS
PROVIDÊNCIAS.**

RICARDO JOSÉ ROCHA, prefeito municipal de Felício dos Santos, Estado de Minas Gerais, no uso de suas atribuições, conferidas pela Lei Orgânica Municipal,

DECRETA:

Art. 1º. Fica aprovado o desmembramento de um terreno com benfeitorias, com área total de 30,33 hectares, objeto da matrícula n.12.156, do Ofício de Registro de Imóveis da Comarca de Diamantina, de Propriedade de Jose Honorio dos Santos, possuindo as seguintes confrontações:

Começa na estaca zero, onde esta cravado o marco 01, do marco 01 ao marco 02, segue pela cerca de arame, dividindo com os terrenos do Sr.Afonso de Paula Silva, distancia de 1.120 metros, do marco 02 ao marco 03 segue pela certa de arame dividindo com os terrenos do Sr.José Francisco Xavier, distancia de 240 metros, do marco 03 ao marco 04, segue pela cerca de arame dividindo com os terrenos do Sr. Geraldo Ferreira, distancia de 698 metros, do marco 04 ao marco 01 segue pela cerca de arame dividindo com os terrenos do Sr.Manoel Francisco Filho, distancia de 370 metros , onde teve inicio o ponto de partida.

Art. 2º. O desmembramento resultará em um terreno com 13.0777 hectares, sem benfeitorias, com as seguintes áreas e confrontações , tudo em conformidade com os mapas e memoriais descritivos que integram o presente decreto:

*Inicia-se a descrição deste perímetro no vértice **P-01**, de coordenadas **N= 7.993.223,85 m.** e **E= 684.624,72 m.**, situado no limite com **Lúcia Luzinete Campos**, deste, segue com azimute de **179°25'24"** e distância de **137,09 m.**, até o vértice **P-02**, de coordenadas **N= 7.993.086,77 m.** e **E= 684.626,10 m.**; deste, segue com azimute de **176°32'22"** e distância de **31,15 m.**, até o vértice **P-03**, de coordenadas **N= 7.993.055,68 m.** e **E= 684.627,98 m.**; deste, segue com azimute de **162°30'56"** e distância de **57,18 m.**, até o vértice **P-04**, de coordenadas **N= 7.993.001,14 m.** e **E= 684.645,16 m.**; deste, segue com azimute de **144°51'50"** e distância de **43,63 m.**, até o vértice **P-05**, de coordenadas **N= 7.992.965,46 m.** e **E= 684.670,27 m.**; deste, segue com azimute de **149°40'35"** e distância de **79,21 m.**, até o vértice **P-06**, de coordenadas **N= 7.992.897,09 m.** e **E= 684.710,26 m.**; deste, segue com azimute de **153°09'31"** e distância de **63,96 m.**, até o vértice **P-07**, de coordenadas **N= 7.992.840,02 m.** e **E= 684.739,14 m.**; deste, segue com azimute de **129°18'53"** e distância de **4,78 m.**, até o vértice **P-08**, de coordenadas **N= 7.992.836,99 m.** e **E= 684.742,84 m.**; deste, segue com azimute de **138°12'53"** e distância de **101,37 m.**, até o vértice **P-09**, de coordenadas **N= 7.992.761,40 m.** e **E= 684.810,39 m.**; deste, segue com azimute de **134°59'31"** e distância de **101,36 m.**, até o vértice **P-10**, de coordenadas **N= 7.992.689,74 m.** e **E= 684.882,07 m.**; deste, segue com azimute de **143°37'42"** e distância de **55,66 m.**, até o vértice **P-11**, de coordenadas **N= 7.992.644,92 m.** e **E= 684.915,08 m.**; deste, segue com azimute de **210°10'00"** e*



Prefeitura Municipal de Felício dos Santos

CEP: 39180-000 – ESTADO DE MINAS GERAIS


distância de 43,64 m., confrontando com **Adão de Moura Guedes** até o vértice **P-12**, de coordenadas **N= 7.992.607,19 m.** e **E= 684.893,15 m.**; deste, segue com azimute de $203^{\circ}03'19''$ e distância de 84,52 m., até o vértice **P-13**, de coordenadas **N= 7.992.529,42 m.** e **E= 684.860,05 m.**; deste, segue com azimute de $203^{\circ}38'55''$ e distância de 44,65 m., até o vértice **P-14**, de coordenadas **N= 7.992.488,52 m.** e **E= 684.842,14 m.**; deste, segue com azimute de $283^{\circ}20'31''$ e distância de 97,68 m., confrontando com **José Honório dos Santos** até o vértice **P-16**, de coordenadas **N= 7.992.511,06 m.** e **E= 684.747,10 m.**; deste, segue com azimute de $336^{\circ}34'06''$ e distância de 52,94 m., até o vértice **P-18**, de coordenadas **N= 7.992.559,63 m.** e **E= 684.726,05 m.**; deste, segue com azimute de $330^{\circ}56'08''$ e distância de 128,39 m., até o vértice **P-19**, de coordenadas **N= 7.992.671,85 m.** e **E= 684.663,68 m.**; deste, segue com azimute de $333^{\circ}32'27''$ e distância de 58,04 m., até o vértice **P-20**, de coordenadas **N= 7.992.723,81 m.** e **E= 684.637,82 m.**; deste, segue com azimute de $331^{\circ}52'04''$ e distância de 6,21 m., até o vértice **P-21**, de coordenadas **N= 7.992.729,29 m.** e **E= 684.634,89 m.**; deste, segue com azimute de $334^{\circ}26'28''$ e distância de 91,18 m., até o vértice **P-22**, de coordenadas **N= 7.992.811,55 m.** e **E= 684.595,55 m.**; deste, segue com azimute de $318^{\circ}39'26''$ e distância de 31,59 m., até o vértice **P-23**, de coordenadas **N= 7.992.835,27 m.** e **E= 684.574,68 m.**; deste, segue com azimute de $264^{\circ}30'59''$ e distância de 128,30 m., até o vértice **P-24**, de coordenadas **N= 7.992.823,01 m.** e **E= 684.446,97 m.**; deste, segue com azimute de $286^{\circ}06'36''$ e distância de 66,02 m., até o vértice **P-25**, de coordenadas **N= 7.992.841,33 m.** e **E= 684.383,54 m.**; deste, segue com azimute de $20^{\circ}31'30''$ e distância de 77,78 m., confrontando com **Domingos Jorge da Silva** até o vértice **P-26**, de coordenadas **N= 7.992.914,17 m.** e **E= 684.410,81 m.**; deste, segue com azimute de $33^{\circ}34'24''$ e distância de 77,56 m., até o vértice **P-27**, de coordenadas **N= 7.992.978,79 m.** e **E= 684.453,70 m.**; deste, segue com azimute de $26^{\circ}40'25''$ e distância de 66,07 m., até o vértice **P-28**, de coordenadas **N= 7.993.037,83 m.** e **E= 684.483,36 m.**; deste, segue com azimute de $27^{\circ}12'48''$ e distância de 109,88 m., confrontando com **José Francisco Xavier** até o vértice **P-29**, de coordenadas **N= 7.993.135,55 m.** e **E= 684.533,61 m.**; deste, segue com azimute de $45^{\circ}51'48''$ e distância de 96,21 m., até o vértice **P-30**, de coordenadas **N= 7.993.202,55 m.** e **E= 684.602,66 m.**; deste, segue com azimute de $46^{\circ}00'15''$ e distância de 30,66 m., até o vértice **P-01**, de coordenadas **N= 7.993.223,85 m.** e **E= 684.624,72 m.**; ponto inicial da descrição deste perímetro. Todas as coordenadas representadas no **Sistema UTM**, referenciadas ao Meridiano Central nr. **-45 WGr**, datum o **SIRGAS2000.**"


Parágrafo único. A Prefeitura Municipal de Felício dos Santos, através de seus órgãos competentes, não se responsabiliza pela ocorrência de divergências entre as medidas e confrontações resultantes destes desmembramento.

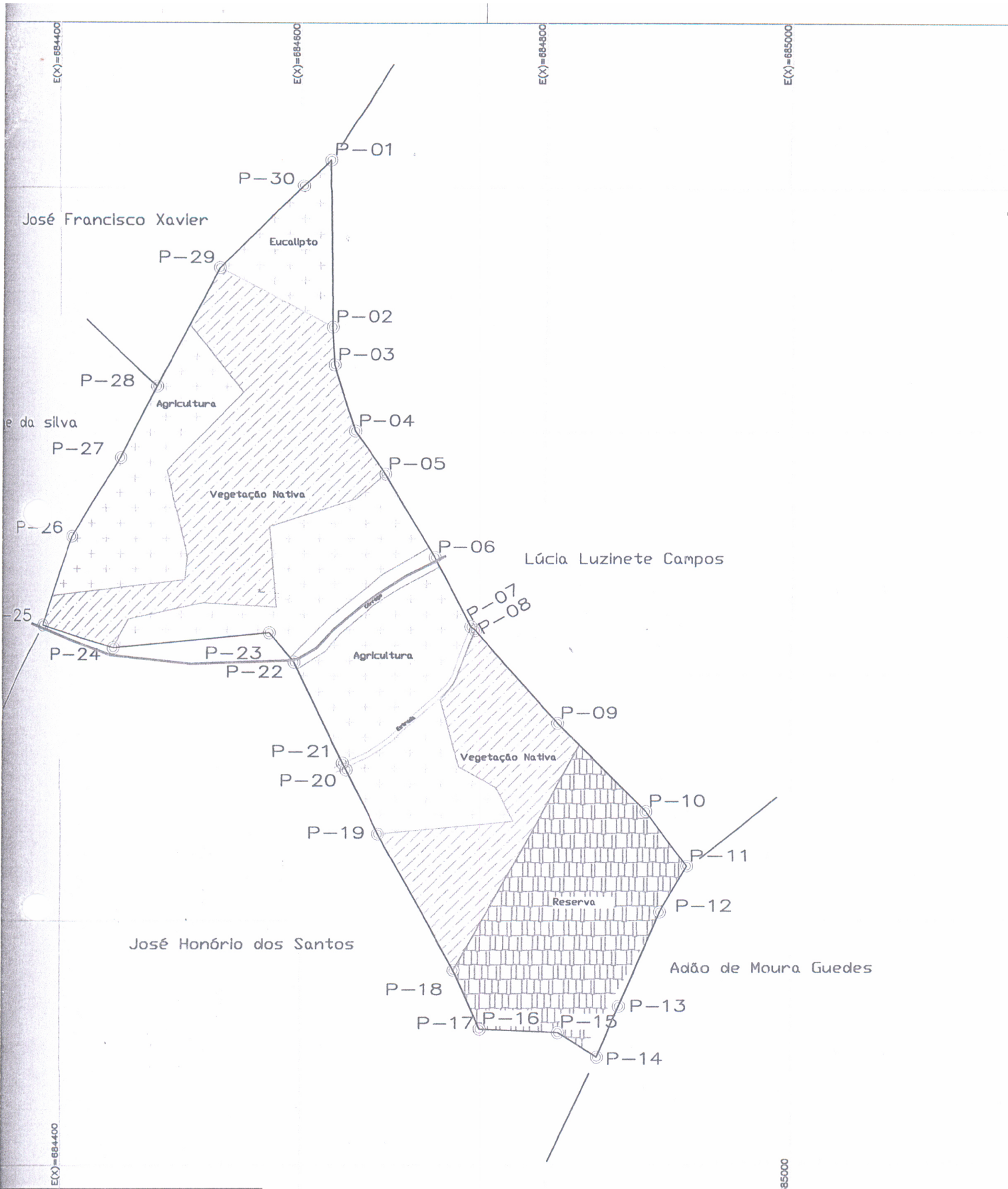
Art. 3º. O registro do desmembramento no Cartório de Registro de Imóveis de Diamantina, deverá ser procedido no prazo de 180 dias, sob pena de caducidade.

Art. 4º. Este decreto entra em vigor na data de sua publicação.

Felício dos Santos, 05 de Setembro de 2019.

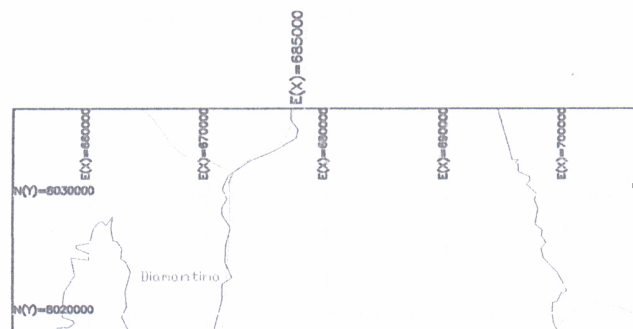

RICARDO JOSÉ ROCHA
PREFEITO MUNICIPAL





RES, DISTÂNCIAS E COORDENADAS

| M) | DISTÂNCIA (UTM) metros | COORDENADAS UTM | |
|-----|---------------------------|-----------------|------------|
| | | E metros | N metros |
| 24' | 137.09 | 684626.10 | 7993086.77 |
| 22' | 31.15 | 684627.98 | 7993055.68 |
| 56' | 57.18 | 684645.16 | 7993001.14 |
| 50' | 43.63 | 684670.27 | 7992965.46 |
| 35' | 79.21 | 684710.26 | 7992897.09 |
| 31' | 63.96 | 684739.14 | 7992840.02 |
| 53' | 4.78 | 684742.84 | 7992836.99 |
| 53' | 101.37 | 684810.39 | 7992761.40 |
| 31' | 101.36 | 684882.07 | 7992689.74 |
| 25' | 55.55 | 684915.00 | 7992644.00 |



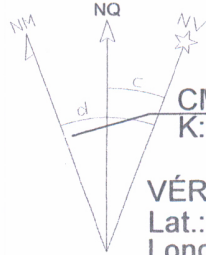
N(Y)=7993200

N(Y)=7993000

CONVENÇÕES

-  Vértices Tipo M
-  Vértices Tipo P
-  Vértices Tipo V
-  RIO
-  VALA

Informações de Coordenadas
 PROJEÇÃO UNIVERSAL TRANSVERSAL
 DE MERCATOR - UTM
 SGR - SIRGAS2000
 MC: 45°



CM -0°32'36,82"
 K: 1.00002142

VÉRTICE: P-01
 Lat.: 18°08'31,34517" S
 Long.: 43°15'17,32815" W

Título:

Levantamento Planimétrico Cadastral

Folha:

01

N(Y)=7992800


PROPRIEDADE: Sítio Grota do Bambu`
 PROPRIETÁRIO: Maria Aparecida dos Santos Rosa
 MUNICÍPIO(S): Felício dos Santos
 COMARCA(S): Diamantina ESTADO UF: MG
 CARTÓRIO: Cartório de Registro de Imóveis de Diamantina
 MAT./TRANSC.: - - -
 CÓDIGO INCRA: - - -
 ÁREA TOTAL (ha): 13,0777 ha PERÍMETRO (m): 1.966,72 m
 DATA: 27/05/2019 ESCALA: 1 / 4000

N(Y)=7992600

Quadro de Áreas e Perímetros:

Quadro de Assinaturas:

Prop.: _____
 Maria Aparecida dos Santos Rosa
 CPF: 070.032.236-19

Resp. Téc.: 
 José Geraldo de Miranda Filho
 CREA-MG 13.091/TD
 CRA-MG 01 -049524/D
 Credenciamento: DSMG

N(Y)=7992400

Área Total: 13,0777 ha
 Perímetro Total: 1.966,72 m

E(X)=720000

E(X)=720000

N(Y)=8030000

N(Y)=8020000

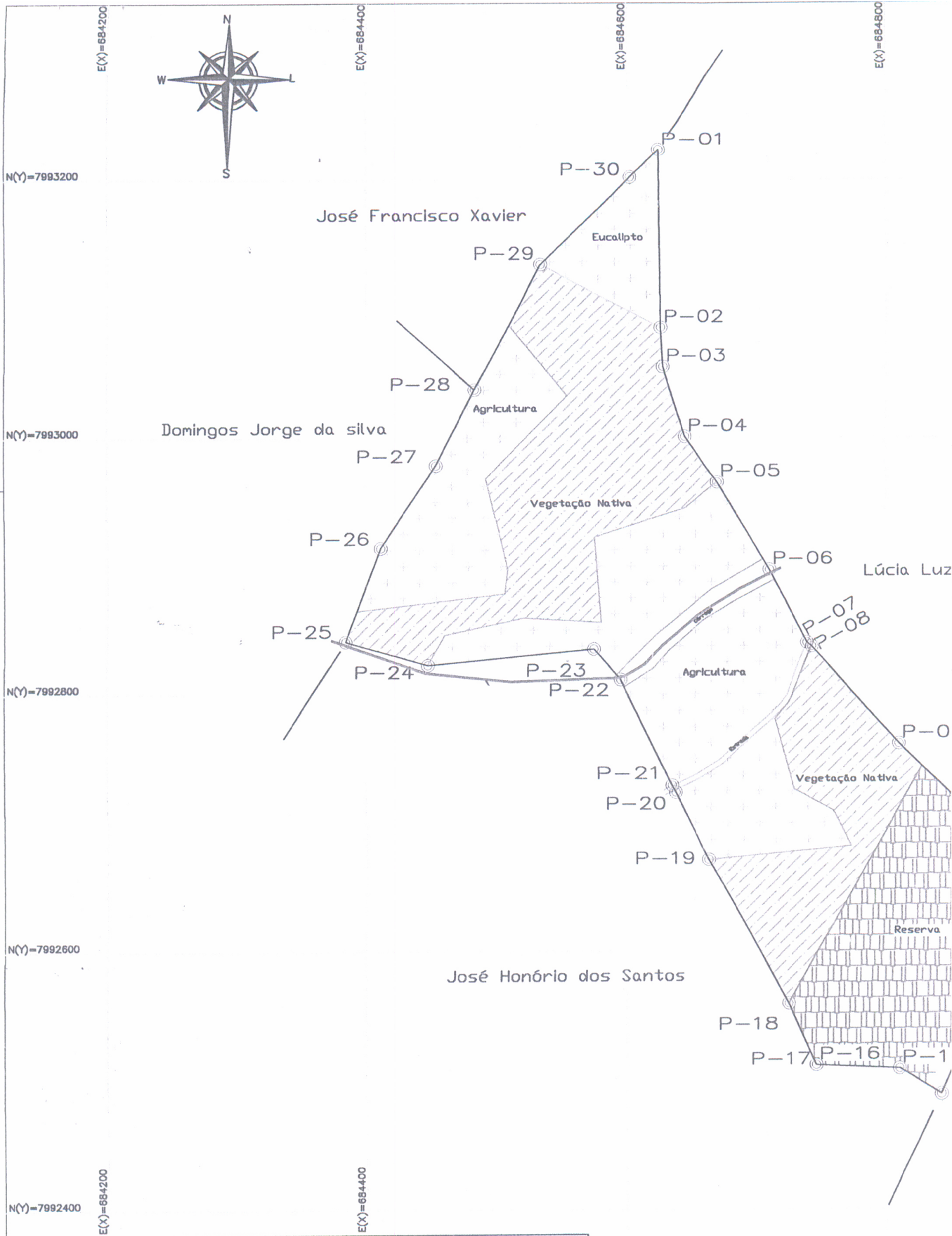


TABELA DE AZIMUTES, DISTÂNCIAS E COORDENADAS

| LADOS | | AZIMUTE (UTM) | DISTÂNCIA (UTM) metros | COORDENADAS UTM | |
|----------|----------|---------------|---------------------------|-----------------|------------|
| Vértices | Vértices | | | E metros | N metros |
| P-01 | P-02 | 179°25'24" | 137.09 | 684626.10 | 7993086.77 |
| P-02 | P-03 | 176°32'22" | 31.15 | 684627.98 | 7993055.68 |
| P-03 | P-04 | 162°30'56" | 57.18 | 684645.16 | 7993001.14 |
| P-04 | P-05 | 144°51'50" | 43.63 | 684670.27 | 7992965.46 |
| P-05 | P-06 | 149°40'35" | 79.21 | 684710.26 | 7992897.09 |
| P-06 | P-07 | 153°09'31" | 63.96 | 684739.14 | 7992840.02 |
| P-07 | P-08 | 129°18'53" | 4.78 | 684742.84 | 7992836.99 |
| P-08 | P-09 | 138°12'53" | 101.37 | 684810.39 | 7992761.40 |
| P-09 | P-10 | 134°59'31" | 101.36 | 684882.07 | 7992689.74 |
| P-10 | P-11 | 143°37'42" | 55.66 | 684915.08 | 7992644.92 |
| P-11 | P-12 | 143°04'00" | 17.64 | 684907.15 | 7992607.10 |

REPÚBLICA FEDERATIVA DO BRASIL

ESTADO DE MINAS GERAIS - COMARCA DE DIAMANTINA

OFÍCIO DO REGISTRO DE IMÓVEIS - Registrador: Bel. Carlos Eduardo Cesar
Rua Joaquim Felício, nº27, Centro, Diamantina-MG. Telefone: (38) 3531-1442



CERTIDÃO INTEIRO TEOR

CERTIFICO e dou fé, que a presente xerocópia foi tirada da matrícula 12156 do Livro 2, deste Ofício Imobiliário, nos termos do artigo 19 da Lei 6.015/73 e artigo 91 do Provimento 260/CGJ/2013, contendo 02 laudas, que segue(m) rubricada(s) com o sinal 09/08/19.
Sebastião Leão Junior

Sebastião Leão Junior
Escrivente Autorizado

PODER JUDICIÁRIO - TJMG - Corregedoria-Geral de Justiça
Registro de Imóveis Diamantina - CNPJ: 20.207.288/0001-87

Selo de Fiscalização: CTQ03226

Código de Segurança: 9556.9588.9875.5307

Quantidade de Atos: 01 Emitido em: 09/08/2019 16:37

Emol.: R\$18,84; TFJ: R\$ 6,65; Total: 25,49

Consulte a validade deste Selo no site <https://selos.tjmg.jus.br>



MEMORIAL DESCRITIVO

Propriedade: Sítio Grota do Bambu

Comarca: Diamantina-MG

Proprietário: Maria Aparecida dos Santos Rosa CPF: 070.032.236-19

Município: Felício dos Santos

UF: MG

Área (ha): 13,0777

Perímetro (m): 1.966,72

DESCRIÇÃO

"Inicia-se a descrição deste perímetro no vértice P-01, de coordenadas N= 7.993.223,85 m. e E= 684.624,72 m., situado no limite com Lúcia Luzinete Campos, deste, segue com azimute de 179°25'24" e distância de 137,09 m., até o vértice P-02, de coordenadas N= 7.993.086,77 m. e E= 684.626,10 m.; deste, segue com azimute de 176°32'22" e distância de 31,15 m., até o vértice P-03, de coordenadas N= 7.993.055,68 m. e E= 684.627,98 m.; deste, segue com azimute de 162°30'56" e distância de 57,18 m., até o vértice P-04, de coordenadas N= 7.993.001,14 m. e E= 684.645,16 m.; deste, segue com azimute de 144°51'50" e distância de 43,63 m., até o vértice P-05, de coordenadas N= 7.992.965,46 m. e E= 684.670,27 m.; deste, segue com azimute de 149°40'35" e distância de 79,21 m., até o vértice P-06, de coordenadas N= 7.992.897,09 m. e E= 684.710,26 m.; deste, segue com azimute de 153°09'31" e distância de 63,96 m., até o vértice P-07, de coordenadas N= 7.992.840,02 m. e E= 684.739,14 m.; deste, segue com azimute de 129°18'53" e distância de 4,78 m., até o vértice P-08, de coordenadas N= 7.992.836,99 m. e E= 684.742,84 m.; deste, segue com azimute de 138°12'53" e distância de 101,37 m., até o vértice P-09, de coordenadas N= 7.992.761,40 m. e E= 684.810,39 m.; deste, segue com azimute de 134°59'31" e distância de 101,36 m., até o vértice P-10, de coordenadas N= 7.992.689,74 m. e E= 684.882,07 m.; deste, segue com azimute de 143°37'42" e distância de 55,66 m., até o vértice P-11, de coordenadas N= 7.992.644,92 m. e E= 684.915,08 m.; deste, segue com azimute de 210°10'00" e distância de 43,64 m., confrontando com Adão de Moura Guedes até o vértice P-12, de coordenadas N= 7.992.607,19 m. e E= 684.893,15 m.; deste, segue com azimute de 203°03'19" e distância de 84,52 m., até o vértice P-13, de coordenadas N= 7.992.529,42 m. e E= 684.860,05 m.; deste, segue com azimute de 203°38'55" e distância de 44,65 m., até o vértice P-14, de coordenadas N= 7.992.488,52 m. e E= 684.842,14 m.; deste, segue com azimute de 283°20'31" e distância de 97,68 m., confrontando com José Honório dos Santos até o vértice P-16, de coordenadas N= 7.992.511,06 m. e E= 684.747,10 m.; deste, segue com azimute de 336°34'06" e distância de 52,94 m., até o vértice P-18, de coordenadas N= 7.992.559,63 m. e E= 684.726,05 m.; deste, segue com azimute de 330°56'08" e distância de 128,39 m., até o vértice P-19, de coordenadas N= 7.992.671,85 m. e E= 684.663,68 m.; deste, segue com azimute de 333°32'27" e distância de 58,04 m., até o vértice P-20, de coordenadas N= 7.992.723,81 m. e E= 684.637,82 m.; deste, segue com azimute de 331°52'04" e distância de 6,21 m., até o vértice P-21, de coordenadas N= 7.992.729,29 m. e E= 684.634,89 m.; deste, segue com azimute de 334°26'28" e distância de 91,18 m., até o vértice P-22, de coordenadas N= 7.992.811,55 m. e E= 684.595,55 m.; deste, segue com azimute de 318°39'26" e distância de 31,59 m., até o vértice P-23, de coordenadas N= 7.992.835,27 m. e E= 684.574,68 m.; deste, segue com azimute de 264°30'59" e distância de 128,30 m., até o vértice P-24, de coordenadas N= 7.992.823,01 m. e E= 684.446,97 m.; deste, segue com azimute de 286°06'36" e distância de 66,02 m., até o vértice P-25, de coordenadas N= 7.992.841,33 m. e E= 684.383,54 m.; deste, segue com azimute de 20°31'30" e distância de 77,78 m., confrontando com Domingos Jorge da Silva até o vértice P-26, de coordenadas N= 7.992.914,17 m. e

MEMORIAL DESCRITIVO


E= 684.410,81 m.; deste, segue com azimute de 33°34'24" e distância de 77,56 m., até o vértice P-27, de coordenadas N= 7.992.978,79 m. e E= 684.453,70 m.; deste, segue com azimute de 26°40'25" e distância de 66,07 m., até o vértice P-28, de coordenadas N= 7.993.037,83 m. e E= 684.483,36 m.; deste, segue com azimute de 27°12'48" e distância de 109,88 m., confrontando com José Francisco Xavier até o vértice P-29, de coordenadas N= 7.993.135,55 m. e E= 684.533,61 m.; deste, segue com azimute de 45°51'48" e distância de 96,21 m., até o vértice P-30, de coordenadas N= 7.993.202,55 m. e E= 684.602,66 m.; deste, segue com azimute de 46°00'15" e distância de 30,66 m., até o vértice P-01, de coordenadas N= 7.993.223,85 m. e E= 684.624,72 m.; ponto inicial da descrição deste perímetro. Todas as coordenadas representadas no Sistema UTM, referenciadas ao Meridiano Central nr. -45 WGr, datum o SIRGAS2000."

Felício dos Santos, 27 de Maio de 2019.

Proprietário:

Maria Aparecida dos Santos Rosa
CPF: 070.032.236-19

Responsável Técnico:



José Geraldo de Miranda Filho
CREA-MG 13.091/TD
CRA-MG 01 -049524/D
Credenciamento: DSMG

MINISTÉRIO DA FAZENDA
Secretaria da Receita Federal

CPF

Cadastro de Pessoas Físicas
Número de inscrição
070.032.236-13

Nome
MARIA APARECIDA DOS SANTOS ROSA

Nascimento
12/10/1986

PROIBIDO PLASTIFICAR

VÁLIDA EM TODO O TERRITÓRIO NACIONAL

1501713209

REPÚBLICA FEDERATIVA DO BRASIL
SECRETARIA DE RECEITA FEDERAL DO BRASIL
CARTeira de Identidade de Matrícula

NOME
MARIA APARECIDA DOS SANTOS ROSA

100. Identific./Out. Emissor/UF
3522458 SSP/MG

0F
477.684.446-04

DATA NASCIMENTO
15/04/1964

PLAÇA
EFRAIM GUEIRO

RUA
LIDA DA CRUZ GUEIRO

1º REGISTRO
02540329450

VALIDADE
14/08/2022

1º REGISTRO
30/09/2002

LOCAL
ITUAQUAQUETUBA, SP

DATA EMISSÃO
15/08/2017

SÃO PAULO

55646350654
SP866787267

REPÚBLICA FEDERATIVA DO BRASIL

ESTADO DE MINAS GERAIS
POLÍCIA CIVIL DO ESTADO DE MINAS GERAIS
INSTITUTO DE IDENTIFICAÇÃO

POLEGAR DIREITO

CARTeIRA DE IDENTIDADE

ASSINATURA DO TITULAR

Assinatura de Maria Aparecida dos Santos Rosa

VÁLIDA EM TODO O TERRITÓRIO NACIONAL

MG-4.808.786

29/08/2018

MARIA APARECIDA DOS SANTOS ROSA

JOSE HONORIO DOS SANTOS

PAULA FERREIRA DOS SANTOS

SAO GON. DO RIO PRETO-MG 12/10/1986

CAS. LV-5 FL-175

FELICIO DOS SANTOS-MG

070032236-19

JACQUELINE DE OLIVEIRA FERRAZ
ASSINATURA DO DIRETOR
LEI Nº 7116 DE 29/08/83

PTI-2202

3 VÍDA

Handwritten notes:

Praticante

De 102, 103, 104, 105, 106, 107, 108, 109, 110, 111, 112, 113, 114, 115, 116, 117, 118, 119, 120, 121, 122, 123, 124, 125, 126, 127, 128, 129, 130, 131, 132, 133, 134, 135, 136, 137, 138, 139, 140, 141, 142, 143, 144, 145, 146, 147, 148, 149, 150, 151, 152, 153, 154, 155, 156, 157, 158, 159, 160, 161, 162, 163, 164, 165, 166, 167, 168, 169, 170, 171, 172, 173, 174, 175, 176, 177, 178, 179, 180, 181, 182, 183, 184, 185, 186, 187, 188, 189, 190, 191, 192, 193, 194, 195, 196, 197, 198, 199, 200, 201, 202, 203, 204, 205, 206, 207, 208, 209, 210, 211, 212, 213, 214, 215, 216, 217, 218, 219, 220, 221, 222, 223, 224, 225, 226, 227, 228, 229, 230, 231, 232, 233, 234, 235, 236, 237, 238, 239, 240, 241, 242, 243, 244, 245, 246, 247, 248, 249, 250, 251, 252, 253, 254, 255, 256, 257, 258, 259, 260, 261, 262, 263, 264, 265, 266, 267, 268, 269, 270, 271, 272, 273, 274, 275, 276, 277, 278, 279, 280, 281, 282, 283, 284, 285, 286, 287, 288, 289, 290, 291, 292, 293, 294, 295, 296, 297, 298, 299, 300, 301, 302, 303, 304, 305, 306, 307, 308, 309, 310, 311, 312, 313, 314, 315, 316, 317, 318, 319, 320, 321, 322, 323, 324, 325, 326, 327, 328, 329, 330, 331, 332, 333, 334, 335, 336, 337, 338, 339, 340, 341, 342, 343, 344, 345, 346, 347, 348, 349, 350, 351, 352, 353, 354, 355, 356, 357, 358, 359, 360, 361, 362, 363, 364, 365, 366, 367, 368, 369, 370, 371, 372, 373, 374, 375, 376, 377, 378, 379, 380, 381, 382, 383, 384, 385, 386, 387, 388, 389, 390, 391, 392, 393, 394, 395, 396, 397, 398, 399, 400, 401, 402, 403, 404, 405, 406, 407, 408, 409, 410, 411, 412, 413, 414, 415, 416, 417, 418, 419, 420, 421, 422, 423, 424, 425, 426, 427, 428, 429, 430, 431, 432, 433, 434, 435, 436, 437, 438, 439, 440, 441, 442, 443, 444, 445, 446, 447, 448, 449, 450, 451, 452, 453, 454, 455, 456, 457, 458, 459, 460, 461, 462, 463, 464, 465, 466, 467, 468, 469, 470, 471, 472, 473, 474, 475, 476, 477, 478, 479, 480, 481, 482, 483, 484, 485, 486, 487, 488, 489, 490, 491, 492, 493, 494, 495, 496, 497, 498, 499, 500, 501, 502, 503, 504, 505, 506, 507, 508, 509, 510, 511, 512, 513, 514, 515, 516, 517, 518, 519, 520, 521, 522, 523, 524, 525, 526, 527, 528, 529, 530, 531, 532, 533, 534, 535, 536, 537, 538, 539, 540, 541, 542, 543, 544, 545, 546, 547, 548, 549, 550, 551, 552, 553, 554, 555, 556, 557, 558, 559, 560, 561, 562, 563, 564, 565, 566, 567, 568, 569, 570, 571, 572, 573, 574, 575, 576, 577, 578, 579, 580, 581, 582, 583, 584, 585, 586, 587, 588, 589, 590, 591, 592, 593, 594, 595, 596, 597, 598, 599, 600, 601, 602, 603, 604, 605, 606, 607, 608, 609, 610, 611, 612, 613, 614, 615, 616, 617, 618, 619, 620, 621, 622, 623, 624, 625, 626, 627, 628, 629, 630, 631, 632, 633, 634, 635, 636, 637, 638, 639, 640, 641, 642, 643, 644, 645, 646, 647, 648, 649, 650, 651, 652, 653, 654, 655, 656, 657, 658, 659, 660, 661, 662, 663, 664, 665, 666, 667, 668, 669, 670, 671, 672, 673, 674, 675, 676, 677, 678, 679, 680, 681, 682, 683, 684, 685, 686, 687, 688, 689, 690, 691, 692, 693, 694, 695, 696, 697, 698, 699, 700, 701, 702, 703, 704, 705, 706, 707, 708, 709, 710, 711, 712, 713, 714, 715, 716, 717, 718, 719, 720, 721, 722, 723, 724, 725, 726, 727, 728, 729, 730, 731, 732, 733, 734, 735, 736, 737, 738, 739, 740, 741, 742, 743, 744, 745, 746, 747, 748, 749, 750, 751, 752, 753, 754, 755, 756, 757, 758, 759, 760, 761, 762, 763, 764, 765, 766, 767, 768, 769, 770, 771, 772, 773, 774, 775, 776, 777, 778, 779, 780, 781, 782, 783, 784, 785, 786, 787, 788, 789, 790, 791, 792, 793, 794, 795, 796, 797, 798, 799, 800, 801, 802, 803, 804, 805, 806, 807, 808, 809, 810, 811, 812, 813, 814, 815, 816, 817, 818, 819, 820, 821, 822, 823, 824, 825, 826, 827, 828, 829, 830, 831, 832, 833, 834, 835, 836, 837, 838, 839, 840, 841, 842, 843, 844, 845, 846, 847, 848, 849, 850, 851, 852, 853, 854, 855, 856, 857, 858, 859, 860, 861, 862, 863, 864, 865, 866, 867, 868, 869, 870, 871, 872, 873, 874, 875, 876, 877, 878, 879, 880, 881, 882, 883, 884, 885, 886, 887, 888, 889, 890, 891, 892, 893, 894, 895, 896, 897, 898, 899, 900, 901, 902, 903, 904, 905, 906, 907, 908, 909, 910, 911, 912, 913, 914, 915, 916, 917, 918, 919, 920, 921, 922, 923, 924, 925, 926, 927, 928, 929, 930, 931, 932, 933, 934, 935, 936, 937, 938, 939, 940, 941, 942, 943, 944, 945, 946, 947, 948, 949, 950, 951, 952, 953, 954, 955, 956, 957, 958, 959, 960, 961, 962, 963, 964, 965, 966, 967, 968, 969, 970, 971, 972, 973, 974, 975, 976, 977, 978, 979, 980, 981, 982, 983, 984, 985, 986, 987, 988, 989, 990, 991, 992, 993, 994, 995, 996, 997, 998, 999, 1000.

PODER JUDICIÁRIO - TJMG
CORREGEDORIA - GERAL DE JUSTIÇA

Cartório de Registro Civil - MG
Selo Digital: CUF57268 - Cod. Seg :
0758.8472.6445.4436 - Cod. e Quantidade do(s) ato(s)
Praticado(s): 1 (7901), 1 (7802), 1 (7402) - Emol.: R\$
39,37 - Tx.Judic.: R\$ 7,47 - Total: R\$ 46,84
Consulte a validade no site: <https://selos.tjmg.jus.br>



REPÚBLICA FEDERATIVA DO BRASIL
REGISTRO CIVIL DAS PESSOAS NATURAIS

CERTIDÃO DE CASAMENTO

NOMES

ALAIDE ANASTACIO ROSA

CPF

477.684.446-04

MARIA APARECIDA DOS SANTOS ROSA

070.032.236-19

MATRICULA:

0453360155 1990 2 00005 177 0001344 30

NOMES COMPLETOS DE SOLTEIROS, DATAS DE NASCIMENTO, NATURALIDADE, NACIONALIDADE E FILIAÇÕES DOS CÔNJUGES

ALAIDE ANASTACIO ROSA, nascido aos 15/04/1964, natural de FELICIO DOS SANTOS - MG, BRASILEIRO filho de EFRAIM GUIEIRO e ILDA DA CRUZ GUIEIRO.

MARIA APARECIDA DOS SANTOS, nascida aos 12/10/1966, natural de SÃO GONÇALO DO RIO PRETO - MG, BRASILEIRA filha de JOSÉ HONORIO DOS SANTOS e PAULA FERREIRA DOS SANTOS.

DATA DE REGISTRO DO CASAMENTO (POR EXTENSO)

vinte e sete de julho de mil novecentos e noventa

DIA MÊS ANO

27/07/1990

REGIME DE BENS DO CASAMENTO

Comunhão Parcial de Bens

NOME QUE CADA UM DOS CÔNJUGES PASSOU A UTILIZAR (QUANDO HOUVER ALTERAÇÃO)

ALAIDE ANASTACIO ROSA e MARIA APARECIDA DOS SANTOS ROSA

AVERBAÇÕES/ANOTAÇÕES À ACRESCEER

Existe anotação do CPF conforme Provimento 63/CNJ de 17/10/2017.

ANOTAÇÕES DE CADASTRO

ALAIDE ANASTACIO ROSA

RG

Nº: --- Exp. em: --- Órgão Exp.: ---

PIS/NIS

Nº: ---

Passaporte

Nº: ---

Cartão Nacional de saúde

Nº: ---

Título de Eleitor

Nº: --- Zona/Seção: ---

Município: ---

CEP Residencial: ---

Grupo Sanguíneo: ---

MARIA APARECIDA DOS SANTOS ROSA

RG

Nº: --- Exp. em: --- Órgão Exp.: ---

PIS/NIS

Nº: ---

Passaporte

Nº: ---

Cartão Nacional de saúde

Nº: ---

Título de Eleitor

Nº: --- Zona/Seção: ---

Município: ---

CEP Residencial: ---

Grupo Sanguíneo: ---

* As anotações de cadastro acima não dispensam a parte interessada da apresentação do documento original, quando exigido pelo órgão solicitante ou quando necessário para identificação de seu portador.

Cartório de Registro Civil
Oficial: Lúcia Helena Rosa Ferreira
Rua Tamboril, nº121 Centro
Felício dos Santos-MG. (38)3523-1214
//

O conteúdo da certidão é verdadeiro. Dou fé.
Felício dos Santos-MG, 20 de agosto de 2019.

Assinatura do Oficial/Substituto

Lúcia Helena Rosa Ferreira
Lúcia Helena Rosa Ferreira
OFICIAL JC REGISTRO CIVIL
FELICIO DOS SANTOS-MG
COMISSÃO DE REGISTRO CIVIL

RECIVIL AA 006777584 MG-P